

**INFORME DE MONITOREO DE MEDIOS\***

Fecha: 21/03/2023

Semana N° 13

Coordinación de Vigilancia Epidemiológica

\*Vigilancia basada en eventos de interés epidemiológico mediante el monitoreo de medios abiertos de comunicación locales y nacionales.

**Reporte de eventos:**

Amenaza	Tema	Medio	Fecha	Resumen	Liga	Prioridad
Biológico	Afectación medio ambiental	El Sol de Cuernavaca	21 marzo 2023	Diversos factores, como el desperdicio del agua, la tala de árboles, el aumento de circulación de vehículos, entre otros, <b>han alterado el clima privilegiado que tenía Cuernavaca</b> hace unas décadas y que le dieron el nombre de la Eterna Primavera.	<a href="https://www.elsoldecuernavaca.com.mx/local/la-eterna-primavera-en-amenaza-medioambiental-9776439.html">https://www.elsoldecuernavaca.com.mx/local/la-eterna-primavera-en-amenaza-medioambiental-9776439.html</a>	Bajo
Incendios	31 incendios forestales en Morelos	Diario de Morelos	21 marzo 2023	La Comisión Nacional Forestal (Conafor), a través de la Coordinación General de Conservación y Restauración, presentó su reporte Semanal Nacional de Incendios Forestales en el que da cuenta que en la última semana ocurrieron 93 incendios forestales en todo el país, de los cuales dos corresponden al estado de Morelos. La afectación total en el país fue de dos mil 740 hectáreas, en 17 entidades federativas.	<a href="https://www.diariodemorelos.com/noticias/leva-morelos-31-incendios">https://www.diariodemorelos.com/noticias/leva-morelos-31-incendios</a>	Bajo
Biológico	Vacunación a menores y embarazadas	Diario de Morelos	21 marzo 2023	Yedid Miranda Campos, jefa del Departamento de Atención a la Salud de la Infancia y la Adolescencia (DASIA), puntualizó que a niñas y niños menores de nueve años se les pondrán vacunas contra la difteria, tétanos, tos ferina, poliomielitis, haemophilus influenza tipo B, hepatitis B, rotavirus, tuberculosis, neumococo, sarampión, rubéola y parotiditis.	<a href="https://www.diariodemorelos.com/noticias/acerca-salud-vacunaci-n-para-completar-el-esquema-de-menores-y-embarazadas">https://www.diariodemorelos.com/noticias/acerca-salud-vacunaci-n-para-completar-el-esquema-de-menores-y-embarazadas</a>	Bajo
Migración	Caravana migrante en Morelos	Diario de Morelos	21 marzo 2023	Cantú Cuevas detalló que se instalaron dos Unidades Médicas Móviles, con personal de las áreas Atención Médica y Primaria a la Salud, Salud Pública, Epidemiología, en las que se les otorgaron diversos servicios como consulta odontológica, médica, aplicación de vacunas contra hepatitis, sarampión, influenza, tétanos, hexavalente, aplicación de pruebas antigénicas para detección de COVID-19, entre otras acciones preventivas en salud.	<a href="https://www.diariodemorelos.com/noticias/revisan-en-inm-salud-de-caravana-migrante">https://www.diariodemorelos.com/noticias/revisan-en-inm-salud-de-caravana-migrante</a>	Bajo
Incendios	Explosión en Totolapan por pirotecnia	La Unión	21 marzo 2023	Una fuerte explosión se registró la tarde de este lunes en el interior de una casa en la que se había un polvorín, en el cerro del barrio Santa Bárbara, entre las calles De la Cruz y Santa de Lima, a 50 metros de la capilla San Sebastián.	<a href="https://www.launion.com.mx/morelos/cuautla/noticias/224326-explosion-de-polvorin-en-totolapan-deja-al-menos-siete-muertos.html">https://www.launion.com.mx/morelos/cuautla/noticias/224326-explosion-de-polvorin-en-totolapan-deja-al-menos-siete-muertos.html</a>	Bajo
Biológico	Colonias de alto riesgo de contagios Covid-19	La Unión	21 marzo 2023	Ya sólo cuatro municipios cuentan colonias con alto riesgo de contagio a la covid-19 en el estado de Morelos, entre los que se ubica Jojutla.	<a href="https://www.launion.com.mx/morelos/zona-sur/noticias/224322-se-mantiene-jojutla-como-municipio-de-riesgo-de-contagio-de-covid.html">https://www.launion.com.mx/morelos/zona-sur/noticias/224322-se-mantiene-jojutla-como-municipio-de-riesgo-de-contagio-de-covid.html</a>	Bajo
Incendios	Explosión en Totolapan por pirotecnia	La Unión	21 marzo 2023	La Secretaría de la Defensa Nacional (Sedena) informó que el Ejército Mexicano aplicó el plan DN-III-E después de la explosión en Totolapan ocurrida la tarde-noche de este lunes, en una vivienda de dicho municipio donde se almacenaban y fabricaban juegos pirotécnicos, misma que dejó como saldo preliminar siete personas fallecidas y 15 heridas	<a href="https://www.launion.com.mx/morelos/avances/noticias/224337-aplico-ejercito-mexicano-plan-dn-iii-e-tras-explosion-en-totolapan.html">https://www.launion.com.mx/morelos/avances/noticias/224337-aplico-ejercito-mexicano-plan-dn-iii-e-tras-explosion-en-totolapan.html</a>	Bajo



<http://ssm.gob.mx>



Servicios de Salud Morelos



@MorelosSalud

Callejón Borda N°3 Col. Centro C.P. 62000  
Teléfono (777) 312 62 31 / 314 33 36 ext. 222

**Calle Gómez Azcárate No. 205, Col. Lomas de la Selva  
C.P. 62270, Cuernavaca, Morelos. Tel.: 777 102 25 56**

**INFORME DE RIESGOS METEOROLÓGICOS**

Fecha: 21/03/2023

Semana N° 13

Coordinación de Vigilancia Epidemiológica

**Fuente:** Servicio Meteorológico Nacional de México, CONAGUA.

**SE PRONOSTICAN RACHAS DE VIENTO FUERTES, LLUVIAS PUNTUALES MUY FUERTES Y CAÍDA DE NIEVE O AGUANIEVE EN BAJA CALIFORNIA, POR EFECTOS DEL NUEVO FRENTE FRÍO**

Hoy, un **nuevo frente frío (Núm. 43)**, afectará el noroeste de México, asociado con una **vaguada polar y con la corriente en chorro polar**, propiciará vientos muy fuertes a intensos con tolvaneras en Baja California, Sonora y Chihuahua, además de lluvias muy fuertes y caída de nieve o aguanieve en sierras de Baja California. Por otra parte, una **línea seca** se establecerá sobre Coahuila y ocasionará vientos fuertes con posibles tolvaneras sobre estados del norte y noreste del territorio nacional. Además, un **canal de baja presión** sobre el oriente del país y la **entrada de humedad** del Océano Pacífico y Mar Caribe generarán chubascos en el sureste del territorio nacional y Península de Yucatán, además de lluvias aisladas en el centro de México. Finalmente, se pronostica ambiente caluroso a muy caluroso en los estados del Pacífico Mexicano, con temperaturas máximas de 40 a 45 °C en zonas de Michoacán, Guerrero y Oaxaca.

**Las lluvias fuertes a muy fuertes descritas podrán estar acompañadas de descargas eléctricas, fuertes rachas de viento y posible caída de granizo. Además, podrían incrementar los niveles de ríos y arroyos, así como ocasionar deslaves, e inundaciones en zonas bajas.**

**Temperaturas mínimas de 0 a 5 °C con posibles heladas:** zonas montañosas de Coahuila, Nuevo León, San Luis Potosí, Michoacán, Guanajuato, Ciudad de México, **Morelos** y Oaxaca.

**Lluvias aisladas (0.1-5mm):**


Baja California Sur, Nuevo León, San Luis Potosí, Puebla, Tlaxcala, **Morelos**, Ciudad de México, Estado de México, Tabasco y Yucatán.

**Temperaturas Máximas de 30-35 °C:**

Sinaloa, Nayarit, Jalisco, Colima, **Morelos**, Chiapas y Campeche.

**Pronostico en región Mesa Central:**

**Cielo parcialmente nublado con probabilidad de lluvias aisladas** en Puebla, Tlaxcala y **Morelos**. Sin lluvia en el resto de la región. Por la mañana, ambiente frío con posibles heladas en zonas altas y fresco a templado por la tarde, siendo muy caluroso en Morelos. Viento de dirección variable de 15 a 30 km/h con rachas de 40 km/h en la región.



<http://ssm.gob.mx>



Servicios de Salud Morelos



@MorelosSalud

Callejón Borda N°3 Col. Centro C.P. 62000  
Teléfono (777) 312 62 31 / 314 33 36 ext. 222

**Calle Gómez Azcárate No. 205, Col. Lomas de la Selva  
C.P. 62270, Cuernavaca, Morelos. Tel.: 777 102 25 56**

**INFORME DE MONITOREO VOLCÁNICO Y SISMOLÓGICO**

Fecha: 21/03/2023

Semana N° 13

Coordinación de Vigilancia Epidemiológica

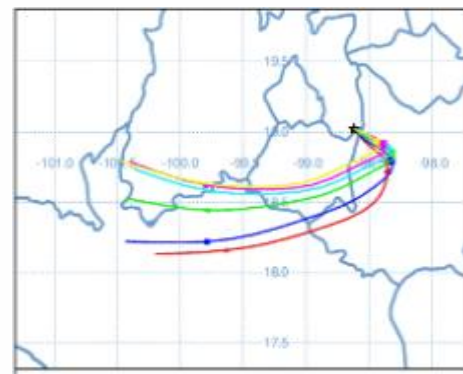
**Fuente:** Servicio Sismológico Nacional, UNAM. / Centro nacional de Prevención de Desastres (CENAPRED)-SEGOB, SENEAM-SCT y NOAA.

**Durante las últimas 24 horas,** mediante los sistemas de **monitoreo del volcán Popocatepetl,** se detectaron **123 exhalaciones acompañadas de vapor de agua, gases volcánicos y en ocasiones ligeras cantidades de ceniza.** Durante este periodo se registraron **cuatro explosiones clasificadas como menores** a las 20:23 h el día de ayer y a las 00:13 h, 02:00 h y 02:26 h el día de hoy, todas en tiempo local. Adicionalmente, se contabilizaron 29 minutos de temblor. Durante la mañana **se ha observado una emisión intermitente de vapor de agua y gases volcánicos con dirección Noreste (NE).**

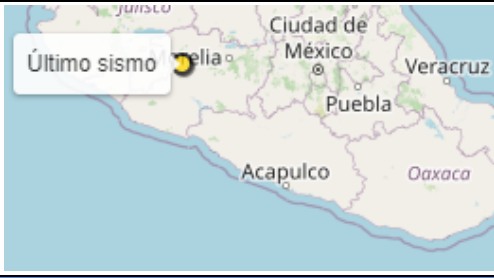
NIVEL DE ALERTA	SEMAFORO	AMARILLO-FASE 2	RECOMENDACIONES PARA LA FASE AMARILLO FASE 2
	<p><b>El volcán presenta incremento en su actividad, con explosiones esporádicas:</b></p> <ul style="list-style-type: none"><li>● Pluma continúa de vapor de agua y gas.</li><li>● Caída de ceniza leves a moderadas en poblaciones cercanas.</li><li>● Lanzamiento de fragmentos incandescentes y posibilidad de flujos piroclásticos de corto alcance asociado a las explosiones.</li><li>● Crecimiento y destrucción de domos de lava.</li><li>● Flujos de lodo o escombros de corto alcance.</li></ul>		<ol style="list-style-type: none"><li>1. Continuar con el <b>radio de seguridad de 12 km</b>, por lo que la <b>permanencia</b> en esa área <b>no está permitida</b>.</li><li>2. Controlar el tránsito entre Santiago Xalitintla y San Pedro Nexapa, vía Paso de Cortés.</li><li>3. A las autoridades de <b>Protección Civil</b>, <b>mantener sus procedimientos preventivos</b>, de acuerdo con sus planes operativos.</li><li>4. A la <b>población</b> se le recomienda <b>eleva la atención a los avisos de las autoridades de su localidad</b> y se exhorta a no acercarse al volcán, y mucho menos al cráter.</li><li>5. <b>Mantenerse fuera de cañadas ante posibles flujos de lodo</b>, principalmente en temporada de lluvias.</li></ol>

**PRONOSTICO DE CAIDA DE CENIZA**

En caso de una exhalación de ceniza volcánica, **el pronóstico de trayectoria indica trayectorias hacia el este-sureste, cambiando al sur y oeste-suroeste** (simulando exhalación cada hora en las próximas 6 horas), a su paso por la zona oeste del estado de Puebla, para las **primeras 12 horas de pronóstico,** (09:00 a las 21:00 hora local). Posteriormente para las últimas **12 horas de pronóstico** (21:00 a las 09:00 hora local del día siguiente), las trayectorias continúan sobre la zona oeste y suroeste del estado de Puebla; **zona noreste, este, sureste, sur y suroeste del estado de Morelos;** zona norte del estado de Guerrero y zona suroeste del Estado de México.



**SIN REPORTE DE CAIDA DE CENIZA PARA EL ESTADO**

SISMOS	<p>Se registró sismo de magnitud de <b>3.7 grados</b> Richter, a las 07:23:25 hrs con localización del epicentro a 12 km al este de Peribán, Michoacán.</p> <p><b>NO PERCIBIDO EN EL ESTADO DE MORELOS.</b></p>	
	<p><b>REPORTE DE DAÑOS A LA POBLACION</b></p> <div><p><b>PROTECCIÓN CIVIL</b></p><p>Sin reporte de daños a la población ni a la infraestructura en salud.</p></div>	

**PROTECCIÓN  
CIVIL**



<http://ssm.gob.mx>



Servicios de Salud Morelos



@MorelosSalud

Callejón Borda N°3 Col. Centro C.P. 62000  
Teléfono (777) 312 62 31 / 314 33 36 ext. 222

**Calle Gómez Azcárate No. 205, Col. Lomas de la Selva  
C.P. 62270, Cuernavaca, Morelos. Tel.: 777 102 25 56**

**INFORME DE MONITOREO DE TEMPERATURAS Y CALIDAD DEL AIRE**

Fecha: 21/03/2023

Semana N° 13

Coordinación de Vigilancia Epidemiológica

Fuente: Comisión Estatal de Agua (CEAGUA)

**PRONOSTICO DE TEMPERATURAS POR  
MUNICIPIO**

Municipio	Min.	Max.	Municipio	Min.	Max.
Amacuzac	15°	37°	Tepalcingo	17°	34°
Cuautla	13°	32°	Ayala	16°	31°
Jiutepec	16°	32°	Huitzilac	06°	24°
Temixco	16°	35°	Tepoztlán	13°	30°
Tlaltizapan	15°	36°	Zacualpan	11°	29°
Axochiapan	16°	35°	Tlalquitenango	17°	39°
Cuernavaca	13°	31°	Puente de Ixtla	15°	40°
Jojutla	17°	37°			

**TEMPERATURAS MÁXIMAS Y MÍNIMAS,  
ULTIMAS 24 HRS**

**Mínimas**

Huitzilac	06° 24°
Tetela del Volcán	09° 22°
Totolapan	10° 24°
Ocuituco	11° 24°

**Máximas**

Tlalquitenango	17° 39°
Jojutla	17° 37°
Axochiapan	16° 35°
Zacatepec	17° 34°

**CALIDAD DEL AIRE**

**ÍNDICE AIRE Y SALUD**

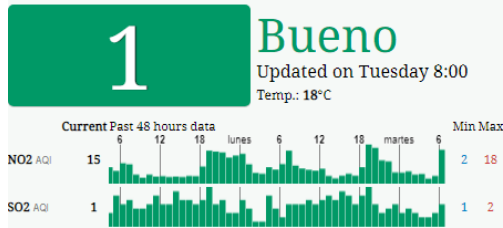
**NIVEL DE RIESGO ASOCIADO**

**RECOMENDACIONES**

**GRUPOS  
SENSIBLES**

**PARA TODA  
LA  
POBLACIÓN**

Estación de Monitoreo Cuernavaca Centro, Morelos



**Bajo**

**Se considera que el riesgo  
es mínimo.**

**Disfruta las actividades al  
aire libre.**



<http://ssm.gob.mx>



Servicios de Salud Morelos



@MorelosSalud

Callejón Borda N°3 Col. Centro C.P. 62000  
Teléfono (777) 312 62 31 / 314 33 36 ext. 222

**Calle Gómez Azcárate No. 205, Col. Lomas de la Selva  
C.P. 62270, Cuernavaca, Morelos. Tel.: 777 102 25 56**



## INFORME DE MONITOREO EPIDEMIOLÓGICO

Fecha: 21/03/2023

Semana N° 13

Coordinación de Vigilancia Epidemiológica

**Fuente:** Jurisdicciones Sanitarias del estado de Morelos.

### JURISDICCION SANITARIA I:

 SIN EVENTOS EXTRAORDINARIOS NOTIFICADOS POR LA JURISDICCION SANITARIA AL MOMENTO DE ESTE REPORTE.

### JURISDICCION SANITARIA II:

 SIN EVENTOS EXTRAORDINARIOS NOTIFICADOS POR LA JURISDICCION SANITARIA AL MOMENTO DE ESTE REPORTE.

### JURISDICCION SANITARIA III:

## EVENTOS EN SEGUIMIENTO

#### ○ EXPLOSION EN EL MUNICIPIO DE TOTOLAPAN. NM00301824-0

**FENÓMENO:** Físico-químico

**LUGAR:** BARRIO DE SAN SEBASTIÁN PERTENECIENTE AL MUNICIPIO DE TOTOLAPAN.

**NOTIFICACIÓN DEL EVENTO:** 20/03/2022 A LAS 19:13 HORAS

**CORTE DE INFORMACIÓN OFICIAL DE SALUD:** 21/03/2023 A LAS 7:00 HORAS

**DAÑOS A LA POBLACIÓN:** 7 PERSONAS FINADAS Y 15 HERIDOS DE LOS CUALES 3 SE TRASLADARON A RED DE HOSPITALES DE SSM (EL DÍA DE HOY CONTINUÁN INVESTIGACIÓN FISCALÍA Y COORDINACIÓN ESTATAL DE PROTECCIÓN CIVIL DEL ESTADO CON CUERPOS DE EMERGENCIA POR LO QUE LA INFORMACIÓN PUEDE MODIFICARSE).

COMPONENTES DE SALUD ACTIVADOS:

#### A) ATENCIÓN MÉDICA:

1.-CENTRO DE SALUD CENTINELA TLAYACAPAN: REFIRIÓ 1 PACIENTE A HOSPITAL PARRES CON APOYO CRUM, RECIBIÓ 1 PACIENTE CON CRISIS NEURO CONVERSIVA, SIN EVENTUALIDADES.

-HOSPITAL SEGURO (RED HOSPITALARIA SSM):

2.- HOSPITAL OCUITUCO: 2 PACIENTES FÉMINAS DE 5 AÑOS ESTABLES.

(HERIDA EN BRAZO IZQUIERDO Y RODILLA DERECHA Y DERMOABRASIONES EN CARA Y CUELLO)

3.- HOSPITAL PARRES: 1 PACIENTE DE 60 AÑOS ESTABLE.

(TRAUMATISMO CRANEOENCEFÁLICO)

**B) ATENCIÓN PREHOSPITALARIA COORDINADA POR CRUM:** DOS UNIDADES BRINDARON APOYO.

**C) JURISDICCION SANITARIA No. III:** SE COORDINARÁ PARA REALIZAR LA EVALUACIÓN DE DAÑOS Y NECESIDADES EN SALUD Y ACTIVIDADES PREVENTIVAS EN SALUD.

**D) SUBDIRECCIÓN DE SALUD PÚBLICA:** PENDIENTES DE LA EVALUACIÓN.

SIN DAÑOS EN INFRAESTRUCTURA DE SALUD



<http://ssm.gob.mx>



Servicios de Salud Morelos



@MorelosSalud

Callejón Borda N°3 Col. Centro C.P. 62000  
Teléfono (777) 312 62 31 / 314 33 36 ext. 222

Calle Gómez Azcárate No. 205, Col. Lomas de la Selva  
C.P. 62270, Cuernavaca, Morelos. Tel.: 777 102 25 56